

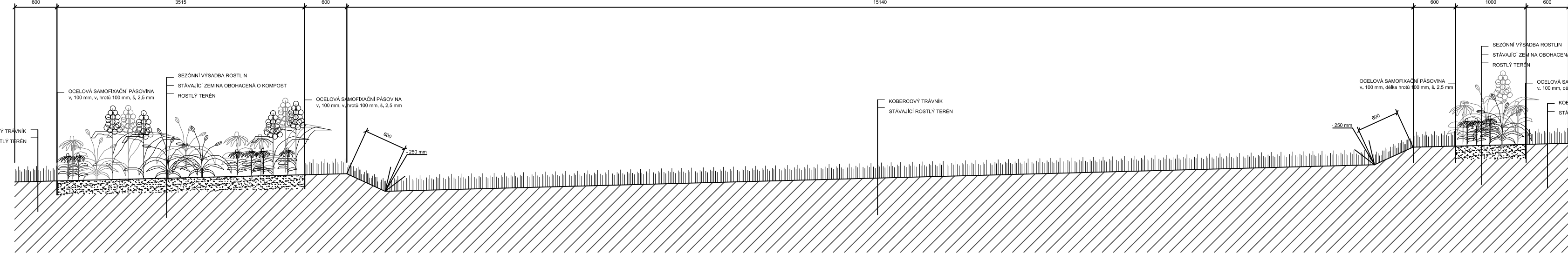
LEGENDA

	HRANICE ŘEŠENÉHO ÚZEMÍ		NÁVRH		INŽENÝRSKÉ SÍTĚ
	STÁVAJÍCÍ TERÉN		NOVÝ STAV		CETIN
	STÁVAJÍCÍ ŽULOVÁ DLAŽBA		SKRÝVKA hl. cca 280 mm		STP NEZAMĚŘENÁ POLOHA
	STÁVAJÍCÍ SCHODIŠTĚ		SKRÝVKA hl. 250 mm		CHEVAK
	STÁVAJÍCÍ KAŠNA		NAVAŽKA hl. cca 280 mm		VODOVOD - ROZVÁDĚCÍ ŘAD
	PARKOVACÍ AUTOMAT		TERÉNNÍ ÚPRAVY-strojně		VODOVOD - PŘÍPOJKA
	STÁVAJÍCÍ INFORMAČNÍ TABULE		TERÉNNÍ ÚPRAVY-ručně/air spade		LÉČEBNĚ LÁZNĚ MARIÁNSKÉ LÁZNĚ a.s.
	STÁVAJÍCÍ DOPRAVNÍ ZNAČENÍ				MINERÁLKOVOD LESNÍHO PRAMENE
	STÁVAJÍCÍ ODPADKOVÝ KOŠ				

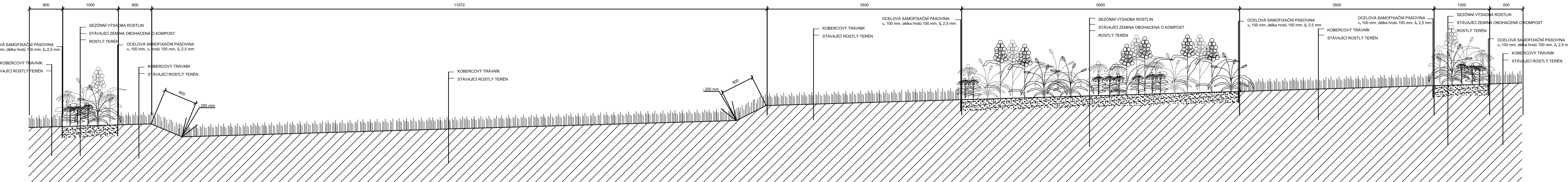
Trasy sítí zakreslené v situaci jsou pouze orientační podle podkladů poskytnutých správcem příslušné sítě.

PODÉLNÉ ŘEZY SVAHEM

ŘEZ A-A'



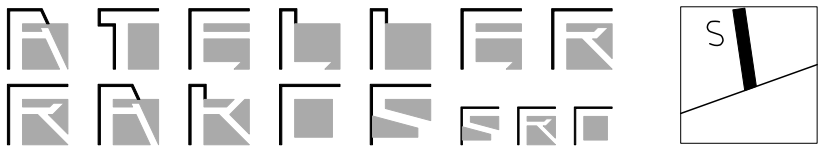
ŘEZ B-B'



BILANCE TERÉNNÍCH ÚPRAV		
Dle použité technologie		
Terénní úprava prováděná ručně/air spade	347,5	m²
Terénní úprava prováděná mechanizací	1675,9	m²



ATELIÉR KRAJINÁŘSKÉ ARCHITEKTURY MARIÁNSKÉ LÁZNĚ



<https://www.atelierRakos.cz/>

akce:	Rekonstrukce parku Mírové náměstí Mar. Lázně	datum:	03/2024	stupeň dokumentace:	DSP
paré:	investor: město Mariánské Lázně Ruská 155, 353 01, Mariánské Lázně	vypracovala:	Ing. et Ing. Barbora Daňková	odpovědný projektant:	Ing. Tomáš Rákos
část:	Návrhová část	měřítko:	1: 250	název:	D.03.2.2. Terénní úpravy parkového parteru – situace